

«СОГЛАСОВАНО»  
Начальник отдела образования  
администрации Выборгского района  
города Санкт-Петербурга  
«02» сентября 2019 года

Панюкова Ю.И.



«УТВЕРЖДАЮ»  
Заведующий ГБДОУ  
детский сад № 136  
Выборгского района  
г. Санкт -Петербурга  
«02» сентября 2019 года

Курчашова Т.А.



«СОГЛАСОВАНО»  
Главный государственный инспектор  
по безопасности дорожного движения  
Выборгского района г. Санкт-  
Петербурга  
«02» сентября 2019 года

Щипакин А.В.



## ПАСПОРТ

дорожной безопасности образовательной организации  
ГБДОУ детский сад № 136 Выборгского района Санкт-Петербурга

2019 год

## Общие сведения

Государственное бюджетное дошкольное образовательное учреждение детский сад № 136 компенсирующего вида Выборгского района Санкт-Петербурга

(полное наименование ОУ)

Юридический адрес ОУ: 194354, Санкт-Петербург, пр.Северный, дом 10, корп.3, литер А

Фактический адрес ОУ:

1-я площадка: 194354, Санкт-Петербург, пр.Северный, дом 10, корп.3, литер А

2-я площадка: 194156, Санкт-Петербург, 2-ой Муринский проспект, дом 10, корп. 2, литер А.

Руководитель ОУ Курчашова Тамара Анатольевна 594-04-79  
(фамилия, имя, отчество) (телефон)

Заместители

руководителя ОУ:

Тарасова Татьяна Олеговна 594-05-08  
(фамилия, имя, отчество) (телефон)

Бусина Анна Анатольевна 594-05-08  
(фамилия, имя, отчество) (телефон)

Специалист отдела образования,  
курирующий вопросы профилактики  
детского дорожно-транспортного  
травматизма

Кузнецова Екатерина Дмитриевна  
(фамилия, имя, отчество)

(должность)

576-76-76\*586

(телефон)

Закрепленный за ОУ работник  
Госавтоинспекции

(должность)

(фамилия, имя, отчество)

(телефон)

Ответственный за организацию  
работы по профилактике  
детского дорожно-транспортного  
травматизма в ОУ

Зам. заведующего по УВР Тарасова Татьяна Олеговна

(должность)

(фамилия, имя, отчество)

594-05-08

(телефон)

Руководитель или ответственный  
работник дорожно-эксплуатационной  
организации, осуществляющей  
содержание уличной  
дорожной сети

(фамилия, имя, отчество)

(телефон)

Руководитель или ответственный  
работник дорожно-эксплуатационной  
организации, осуществляющей  
содержание  
внутридворовой территории Муниципальное образование Сосновское

511-65-05  
(телефон)

Количество учащихся (воспитанников) 353

Наличие кабинета по БДД нет  
*(если имеется, указать место расположения)*

Наличие уголков по БДД  
в 1-4 классах нет  
*(если имеются, указать место расположения)*

Наличие автогородка (площадки) по БДД нет

Наличие автобуса в ОУ нет

Владелец автобуса  
(при наличии автобуса) нет

Время занятий в ОУ:

с 7.00 по 19.00

Внеурочные занятия: по графику проводятся воспитателями.

### **Телефоны оперативных служб:**

#### **Региональная Служба Спасения**

Телефоны Дежурной части (круглосуточно): **380-91-19** (многоканальный),  
**545-47-45, 545-35-18**

36 отделение полиции **553-36-02.**

При запахе газа звонить **04**

Повреждения освещения на уличных эл. сетях **312-95-94**

Повреждения водопроводной уличной сети (холодная вода) **305-09-09**

Повреждения водопроводной уличной сети (горячая вода) **315-13-13**

Кабельная сеть **494-36-80**

Информационный центра ГУП «ТЭК СПб» **334-30-80**

Центр по приему обращений граждан по всем вопросам, связанным с качеством оказываемых услуг ЖКХ **004**

**Содержание**

Планы-схемы ОУ.

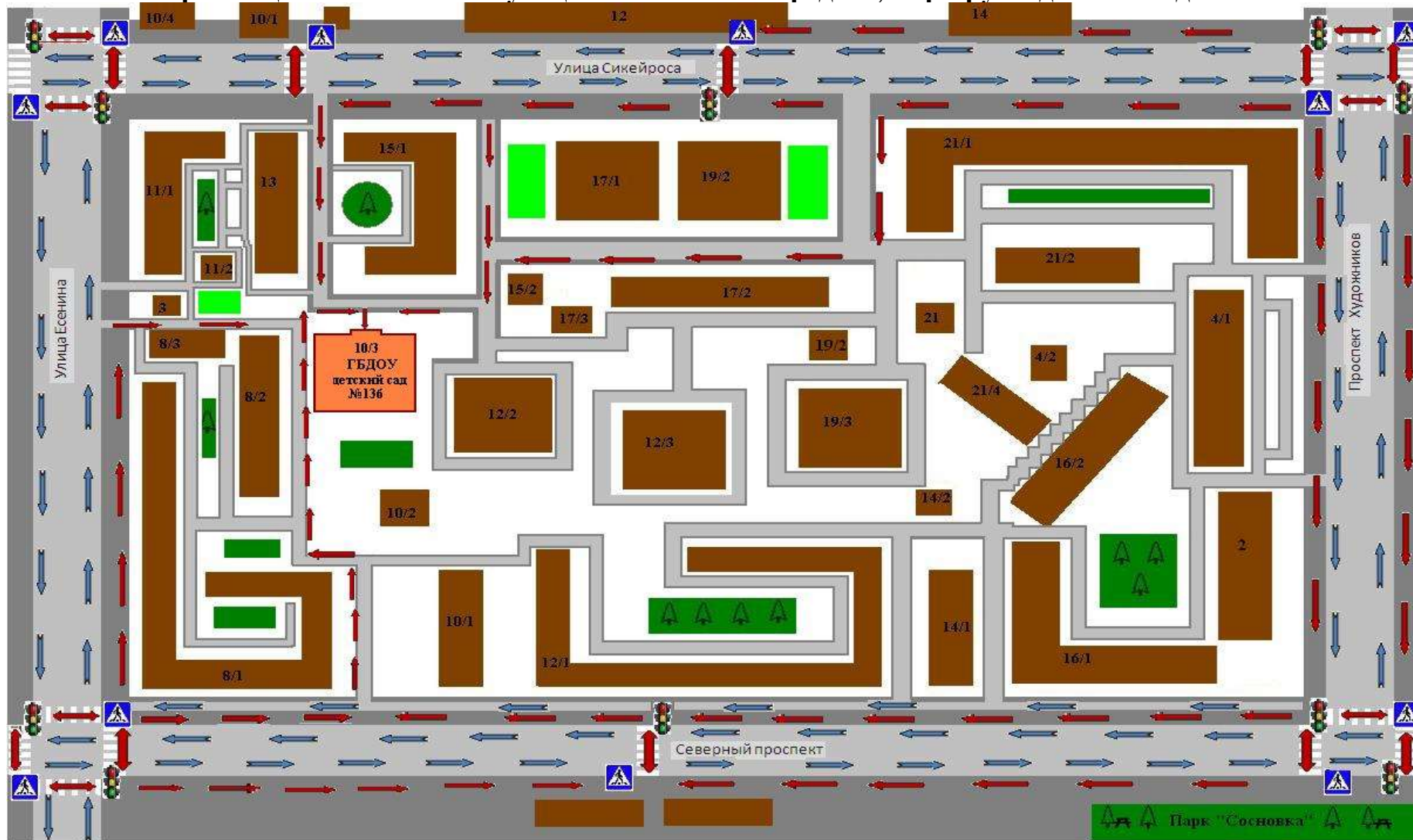
- 1) район расположения ОУ, пути движения транспортных средств и детей (воспитанников);
- 2) организация дорожного движения в непосредственной близости от образовательного учреждения с размещением соответствующих технических средств, маршруты движения детей;
- 3) пути движения транспортных средств к местам разгрузки/погрузки и рекомендуемых безопасных путей передвижения детей по территории образовательного учреждения.

## 1-я площадка - пр.Северный , дом 10, корп.3, литер А

План–схема района расположения ОУ, пути движения транспортных средств и детей (воспитанников)



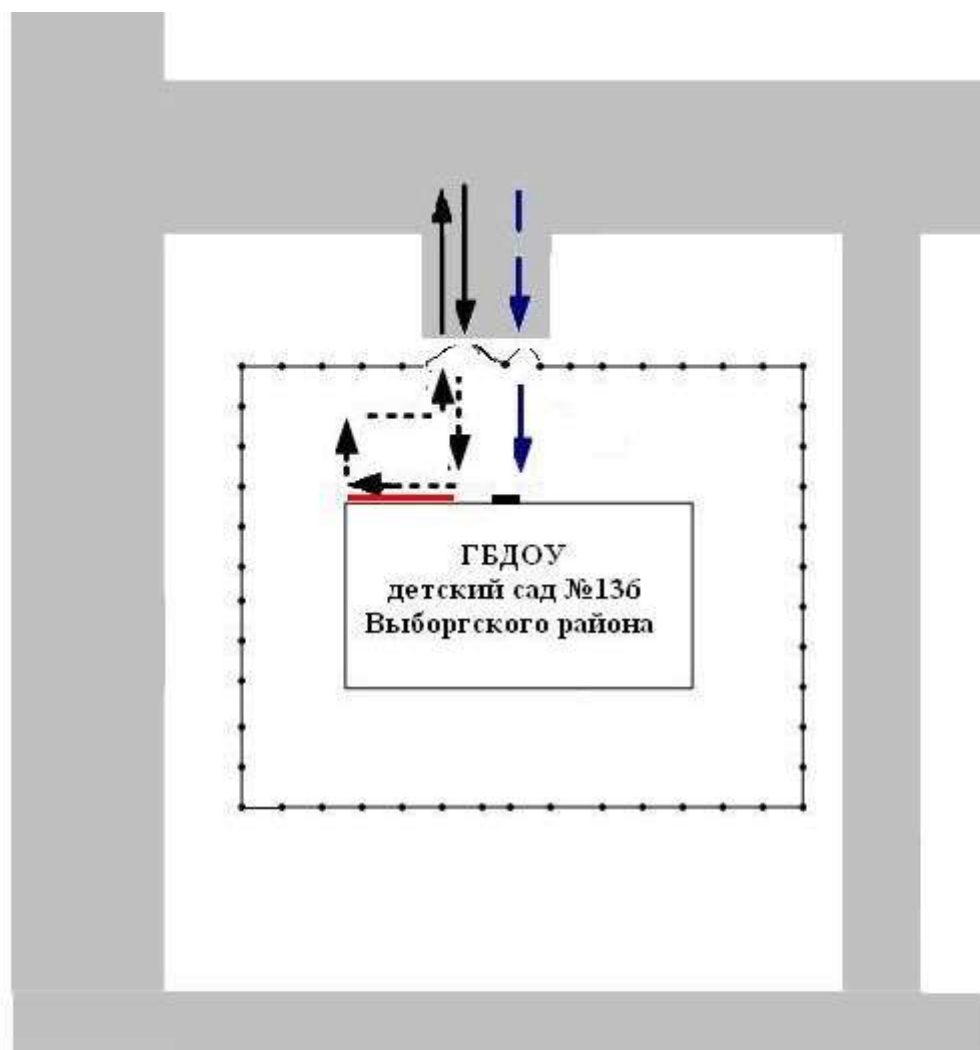
**Схема организации дорожного движения в непосредственной близости от образовательного учреждения с размещением соответствующих технических средств, маршруты движения детей.**








- |   |                   |   |  |
|---|-------------------|---|--|
|  | - жилая застройка |  | - движение транспортных средств                                  |
|  | - проезжая часть  |  | - движение детей воспитанников в (из) образовательное учреждение |
|  | - тротуар         |  | - детская площадка   |
|  | - стадион         |   |  |
|  | - зеленая зона    |   |  |



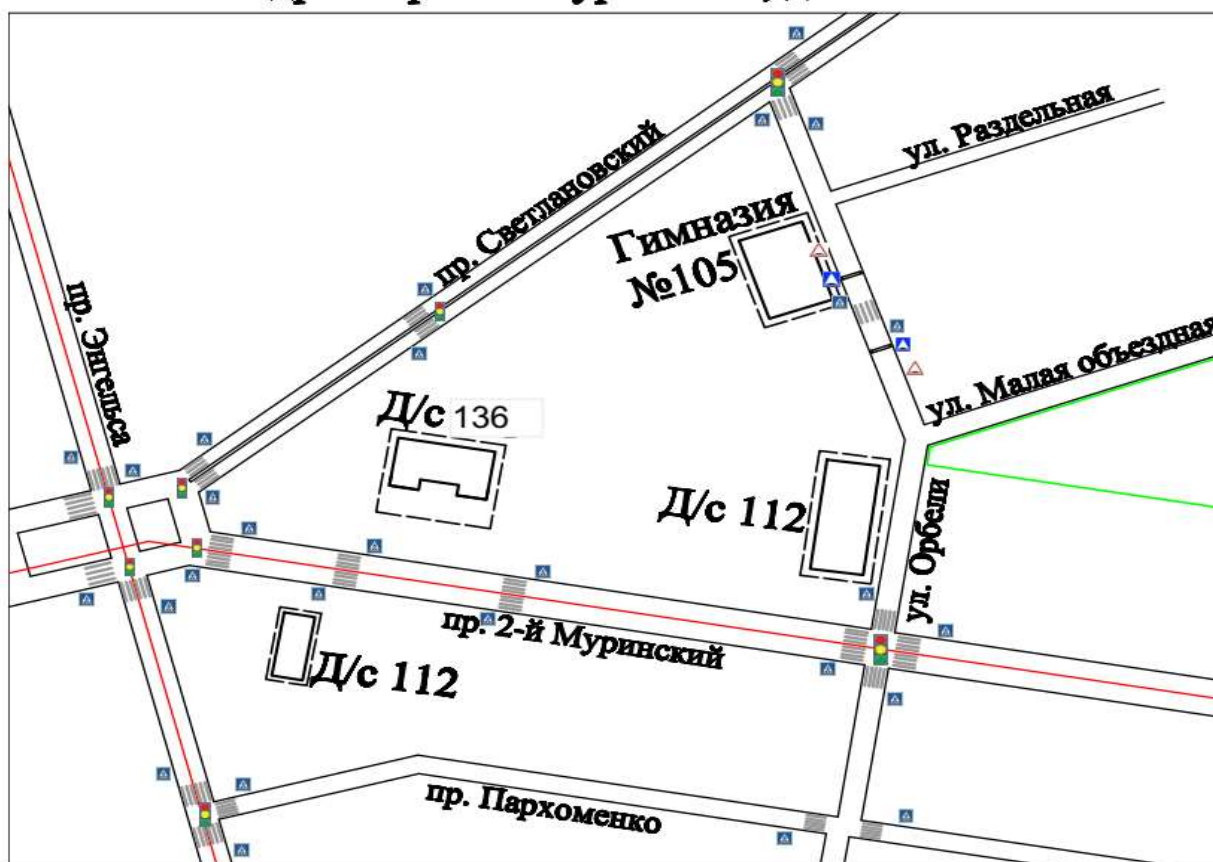
**Пути движения транспортных средств к местам разгрузки/погрузки и рекомендуемые пути передвижения детей по территории образовательного учреждения**



-  - въезд/выезд грузовых транспортных средств
-  - движение грузовых транспортных средств по территории образовательного учреждения
-  - движение детей и подростков на территории образовательного учреждения
-  - место разгрузки/погрузки
-  - вход/выход в ДОУ

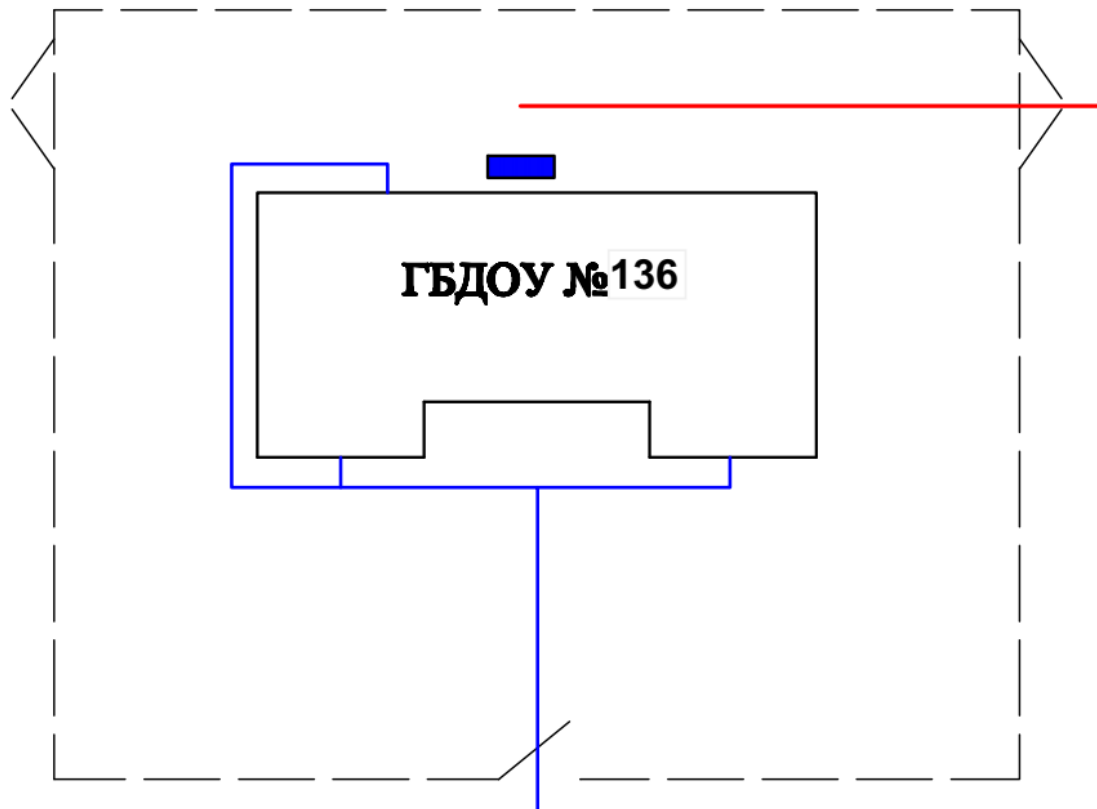
2-я площадка – пр. 2-й Муринский, дом 10, корп.2, литер А

**Схема расположения  
ГБДОУ №136 Выборгского района  
адрес: пр. 2-й Муринский, д.10. к. 2**





**Пути движения транспортных средств к местам  
разгрузки/погрузки и рекомендуемые пути передвижения  
детей по территории образовательного учреждения**

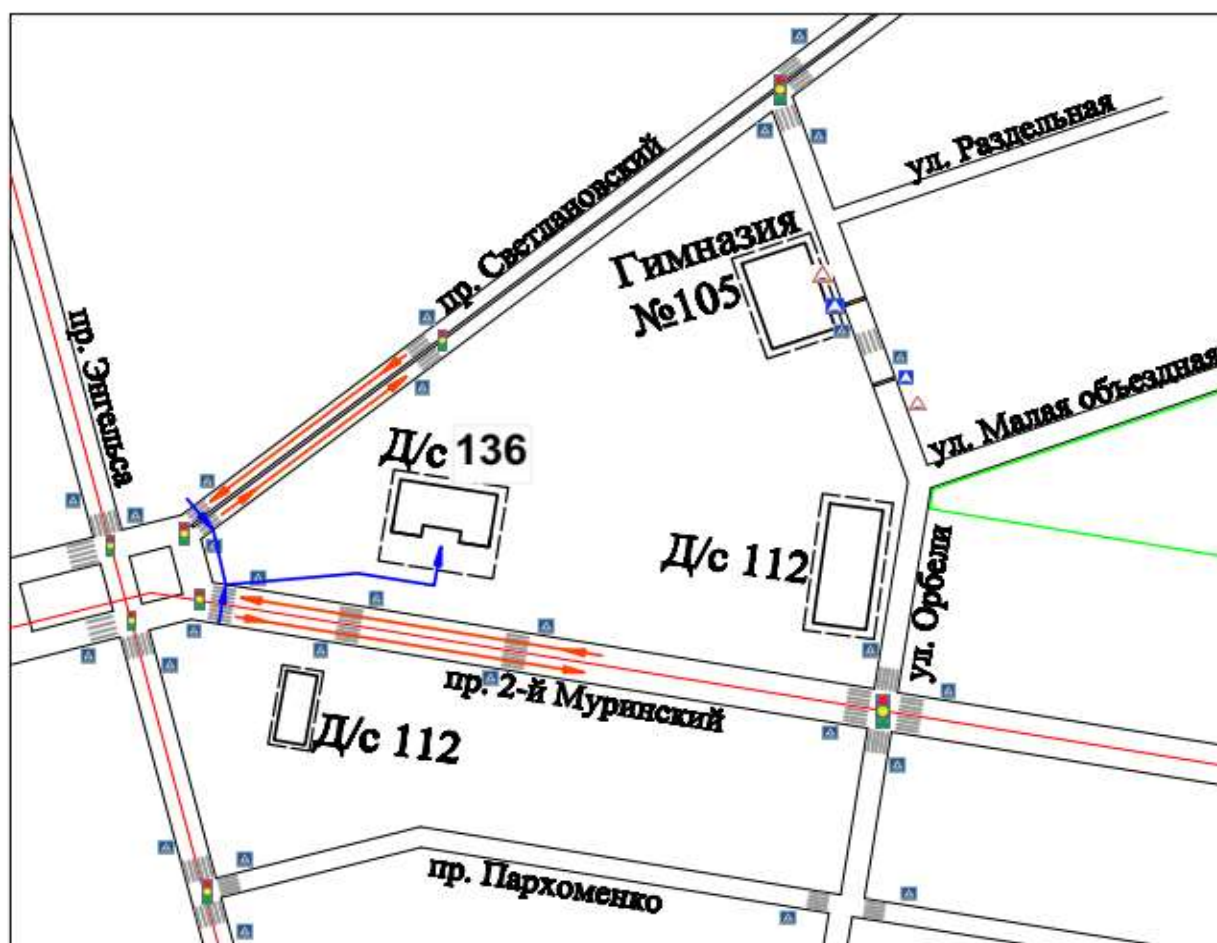


**■ -место разгрузки**

**— -Движение грузовых транспортных средств**

**— -Движение детей по территории ОУ**

**Схема организации дорожного движения в непосредственной близости от образовательного учреждения с размещением соответствующих технических средств, маршруты движения детей и расположение парковочных мест.**



- -направление движения транспортного потока
- -направление движения детей от остановок маршрутных транспортных средств к ОУ

